



身延線チャレンジウォーク

第14回

2018.12.09 9~44km

行程

富士宮駅集合 6:55
 富士宮発 7:11
 下部温泉駅 8:19
 スタート 8:45

富士宮 44km

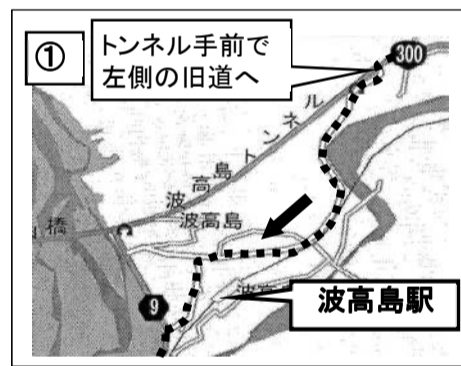
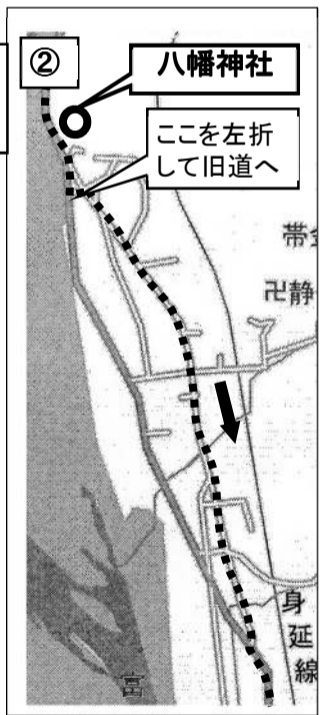
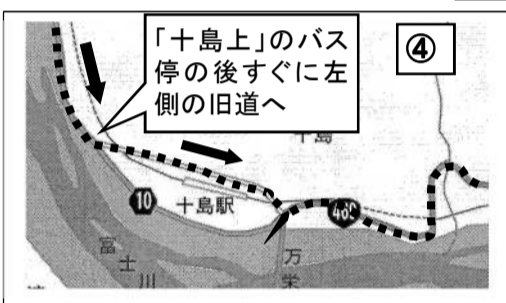
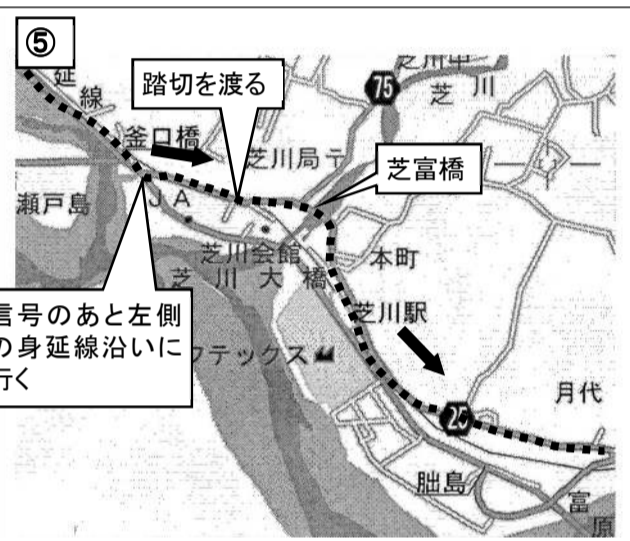
歩こう会事務所
ゴール
18:45 まで

西富士宮 43km

釜口橋の信号を過ぎて身延線沿いを行い、芝川図書館前の踏切を渡ります。中山薬局前の芝富橋渡るとすぐに芝川駅になります。駅の外にトイレがあります。⑤

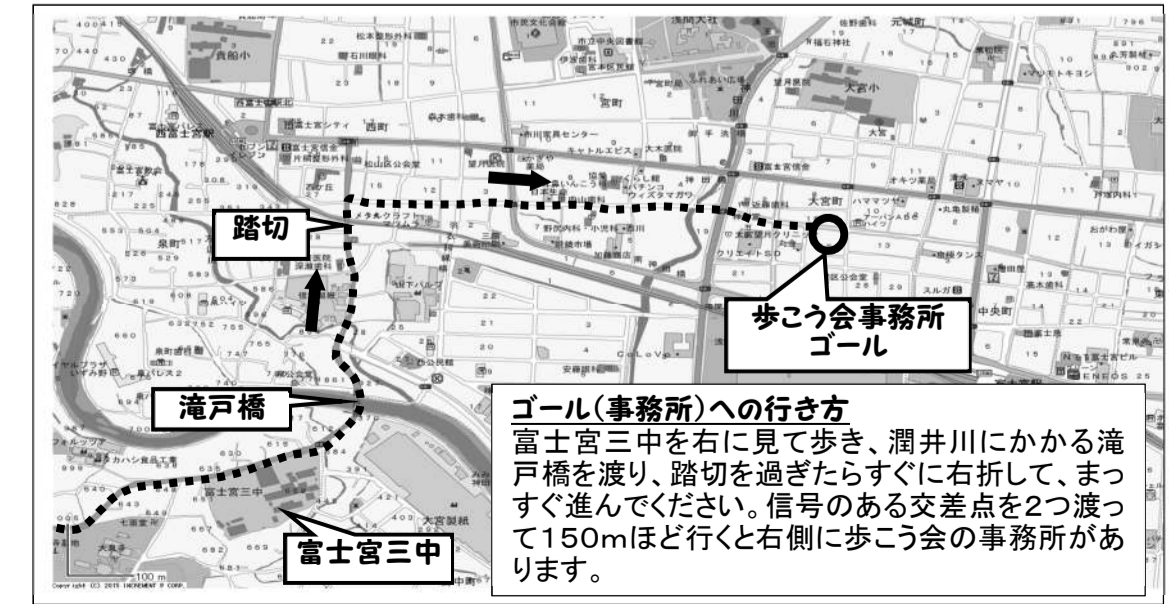
わかりにくい交差点の詳細図

全体図とは天地が逆になっているので注意!!



緊急時連絡

増田 敏幸 080-2612-4825
 宇佐美武幸 090-7025-9607
 歩こう会事務所 0544-22-7373



ゴール(事務所)への行き方
 富士宮三中を右に見て歩き、潤井川にかかる滝戸橋を渡り、踏切を過ぎたらすぐに右折して、まっすぐ進んでください。信号のある交差点を2つ渡って150mほど行くと右側に歩こう会の事務所があります。

参加者の皆様へ

1. 主催者は、歩行中の事故について傷害保険に加入している他は応急措置以外の責任は負いません。交通ルールを厳守し、車に気をつけてください。
2. 歩道のないところは路側帯が広い白線の内側を歩いてください。
3. 自分の体力にあった駅まで歩き、電車に乗ってください。
4. 地図だけでは不安な方はコースを知っている人と一緒に歩いてください。
5. 途中で体調が悪くなったり、けが等で歩行が困難になったりした場合は、近くの役員か緊急連絡先に連絡してください。
6. 44km挑戦者(身延以降も歩く人)で、途中でやめる場合は事務所へ連絡してください。
事務所 0544-22-7373 又は事務局(石川携帯)090-7854-5431
7. ゴールの事務所は18:45で閉鎖となります。制限時間10時間です。

コースの概要

7:11発甲府行きの電車に乗り、下部温泉駅で下ります。ここから、リバーサイドパークに行き、トイレと体操を済ませて8:45にウォークスタートです。今回のウォークでは先頭役員、後尾役員がいません。コース図を見ながら各自のペースで歩いていただきます。コース図には詳細な道路などは書かれていませんので、コース図のコメントや道路名などを確認しながら歩きましょう。身延線に沿った道ですから迷うことはないと思いますが、初めての方や自信のない方は経験者や友人と連れ立って歩くことをおすすめします。ゴールは富士宮歩こう会事務所です。完歩された方には完歩証が出ます。続行が困難になった方は電車で帰宅してください(帰りの電車賃は個人負担です)。

